



**КОМИТЕТ ИМУЩЕСТВЕННЫХ ОТНОШЕНИЙ  
АДМИНИСТРАЦИИ ПЕРМСКОГО МУНИЦИПАЛЬНОГО ОКРУГА**

**РЕШЕНИЕ**  
о размещении объектов № 2378

Пермский край  
Пермский округ

19.09.2023

Комитет имущественных отношений администрации Пермского муниципального округа разрешает Акционерному обществу «Газпром газораспределение Пермь» (ИНН 5902183841, ОГРН 2125902017723, почтовый адрес: 614000, г. Пермь, ул. Петропавловская, 43)

размещение объекта «газопровод давлением до 1,2 Мпа, для размещения которого не требуется разрешения на строительство»

на землях государственная собственность на которые не разграничена

на срок 1 год.

Местоположение: Пермский край, Пермский муниципальный округ, с. Платошино, Плехановский переулок, д. 16.

Приложение: схема предполагаемых к использованию земель или части земельного участка.

Особые условия использования:

1. При размещении объекта учесть параметры ширины проезда улично-дорожной сети, во избежание сужения полосы отвода дороги.
2. Получение разрешения на производство земляных работ.

Заместитель председателя комитета

  
(подпись, печать)  М.В. Королева



## Схема предполагаемых к использованию земель или части земельного участка

Объект: Газопровод давлением до 1,2 Мпа, для размещения которого не требуется разрешения на строительство

Местоположение: расположенных по адресу: Пермский край, м.о. Пермский, с. Платошино, Плехановский переулок, д. 16

Каталог координат, м

№ точки границы	X	Y
n1	476542.15	2250012.43
n2	476546.16	2250012.60
n3	476546.20	2250013.25
n4	476562.84	2250013.30
n5	476564.72	2250013.38
n6	476584.96	2250014.28
n7	476604.24	2250013.46
n8	476604.13	2250012.01
n9	476606.70	2250011.96
n10	476606.88	2250015.97
n11	476605.88	2250015.99
n12	476541.33	2250017.09
n13	476541.29	2250013.35
n14	476542.20	2250013.33
n1	476542.15	2250012.43

Площадь земель или части земельного участка, кв.м.: 197

Категория земель: земли населенных пунктов

Вид разрешенного использования: -

Описание границ смежных землепользователей:

От точки n1 до точки n2 - земельный участок с кадастровым номером 59:32:1570001:236

От точки n2 до точки n4 - земельный участок с кадастровым номером 59:32:1570001:3335


От точки n4 до точки n5 - земельный участок с кадастровым номером 59:32:1570001:236

От точки n5 до точки n8 - земельный участок с кадастровым номером 59:32:1570001:234

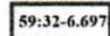
От точки n8 до точки n11 - земельный участок с кадастровым номером 59:32:1570001:3298

От точки n11 до точки n1 - земельный участок с кадастровым номером 59:32:1570001:3335

Условные обозначения:



- предполагаемый участок земель, на которых планируется размещение объекта



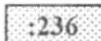
- зоны с особыми условиями использования территории, сведения о которых внесены в ЕГРН

:3У1


- обозначение запрашиваемого земельного участка

• n1

- характерная точка границ земель или части земельного участка



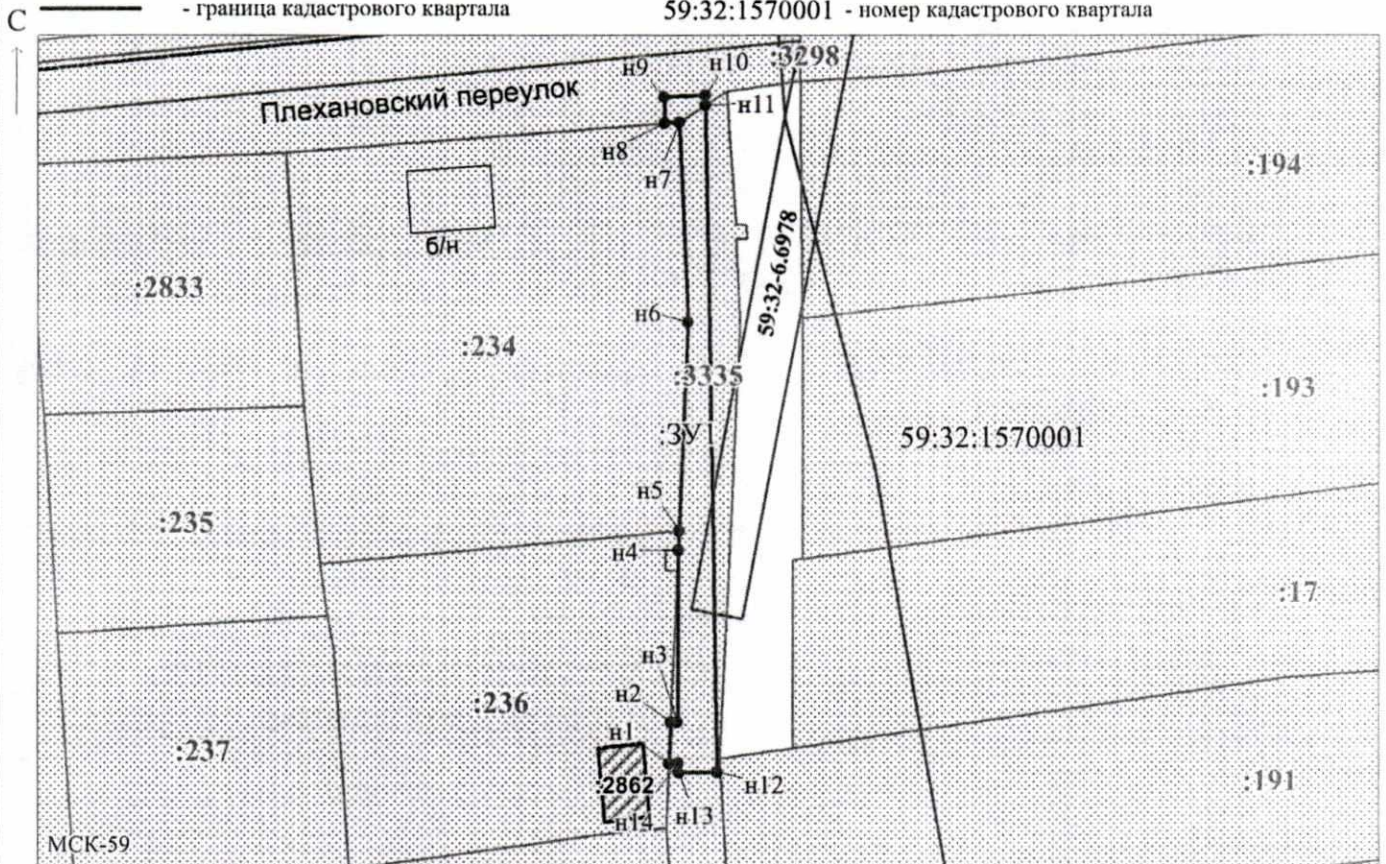
- границы и номер земельного участка, сведения о которых внесены в ЕГРН



- границы и номер объекта капитального строительства, сведения о которых внесены в ЕГРН

- граница кадастрового квартала

59:32:1570001 - номер кадастрового квартала



Масштаб 1:700

Заявитель: \_\_\_\_\_ / Егошина И.В.  
 МП (подпись, расшифровка подписи)

(для юридических лиц и индивидуальных предпринимателей)